

# 长春市公交线网规划 -- 干线第四批次 (连接型干线+放射型干线)

图集

(征求意见稿)



长春市交通运输局  
ChangchunShi JiaoTongYunShuJu

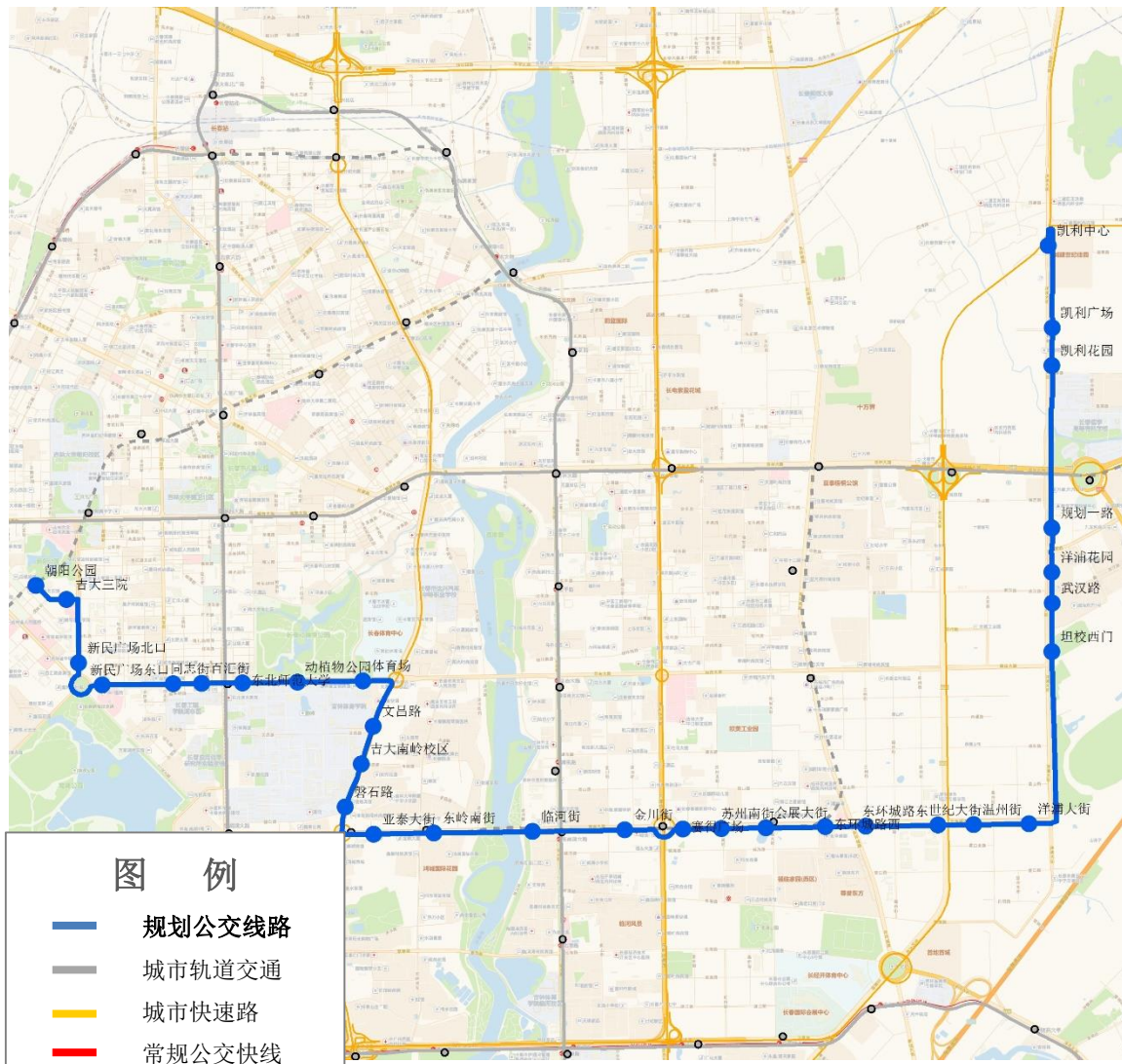
2020年04月

# 长春市常规公交线网规划（征求意见稿）— 干线



线路名称	M301路
线路首末站	一中专—儿童医院
线路长度（公里）	13.0
功能及服务区域	作为连接城市核心区与东南区域的干线，服务于儿童医院、重庆路商圈、中日联谊医院、赛德广场等区域。
首末站间运行时间	50分钟
站点名称	共25个站点：儿童医院、文化街、市医院、大经路、永春路、东四马路、亚泰大街、东大桥、吉盛伟邦、和顺街、远达大桥、阜丰路、宋光路、晨宇购物中心、安乐路、岭东路、公平路、经纬路、中日联谊医院、浦东路、崧山路、赛德广场、威海路、经开四区、一中专
平均站距（公里）	0.54
备注	覆盖现状4路客流走廊 可与轨道交通1、2、4号线换乘 与快线E7、E9、E11、E13、E21相连
预测客流（人次/日）	15000

# 长春市常规公交线路网规划（征求意见稿）— 干线



线路名称	M302路
线路首末站	朝阳公园—凯利中心
线路长度（公里）	18.1
功能及服务区域	作为连接城市核心区与东北部的干线；服务于红旗街商圈、体育场、吉大南岭校区、临河街商圈、凯利中心等区域。
首末站间运行时间	70分钟
站点名称	共31个站点：朝阳公园、吉大三院、新民广场北口、新民广场东口、同志街、百汇街、东北师范大学、动植物公园、体育场、文昌路、吉大南岭校区、磐石路、亚泰大街、东岭南街、临河街、金川街、赛得广场、苏州南街、会展大街、东环城路西、东环城路东、世纪大街、温州街、洋浦大街、坦校西门、武汉路、洋浦花园、规划一路、凯利花园、凯利广场、凯利中心
平均站距（公里）	0.60
备注	覆盖现状218路客流走廊 可与轨道交通1、2、4号线换乘 与快线E6、E7、E10、E11、E12、E13相连
预测客流（人次/日）	5400



# 长春市常规公交线网规划（征求意见稿）—干线

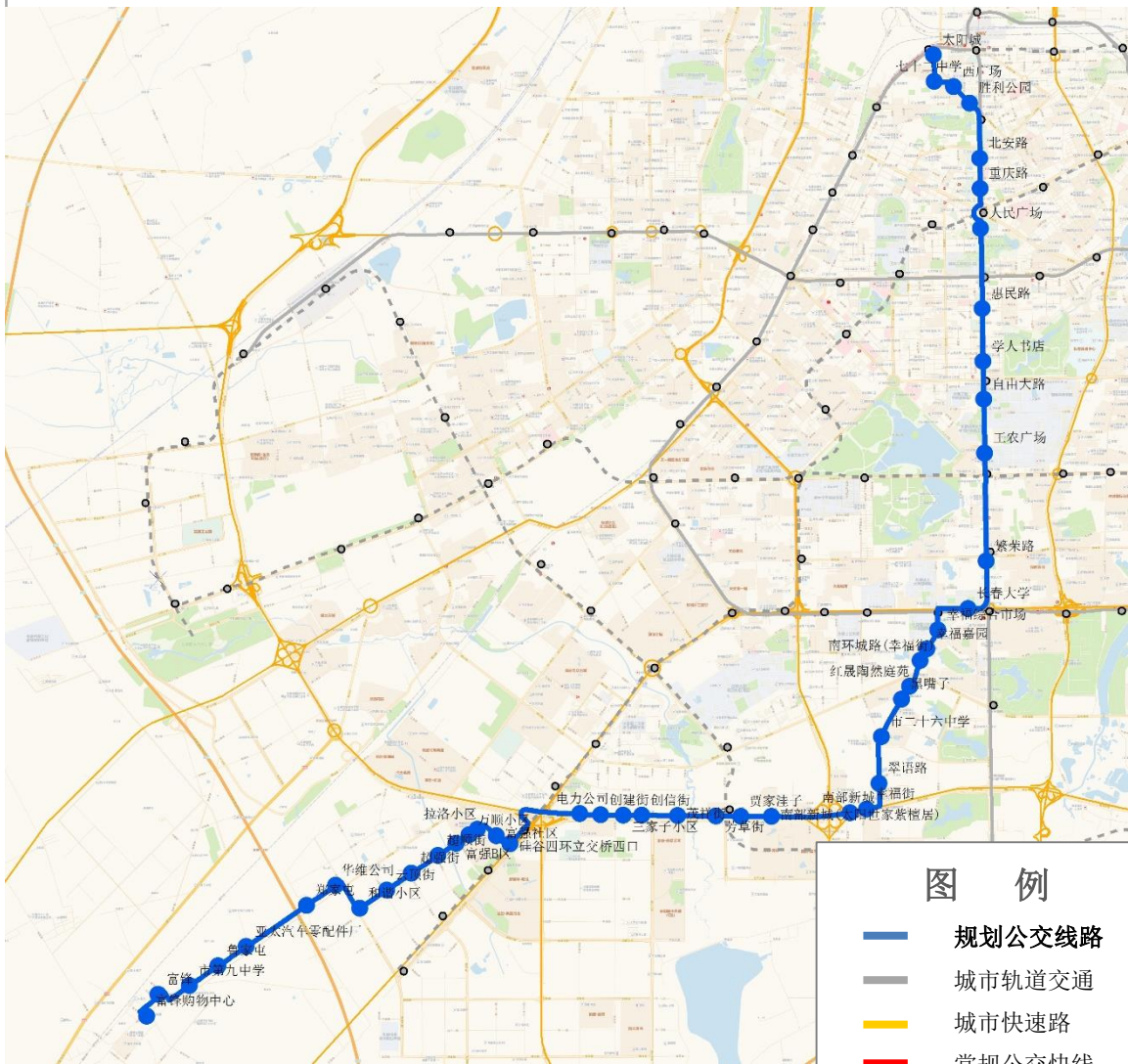
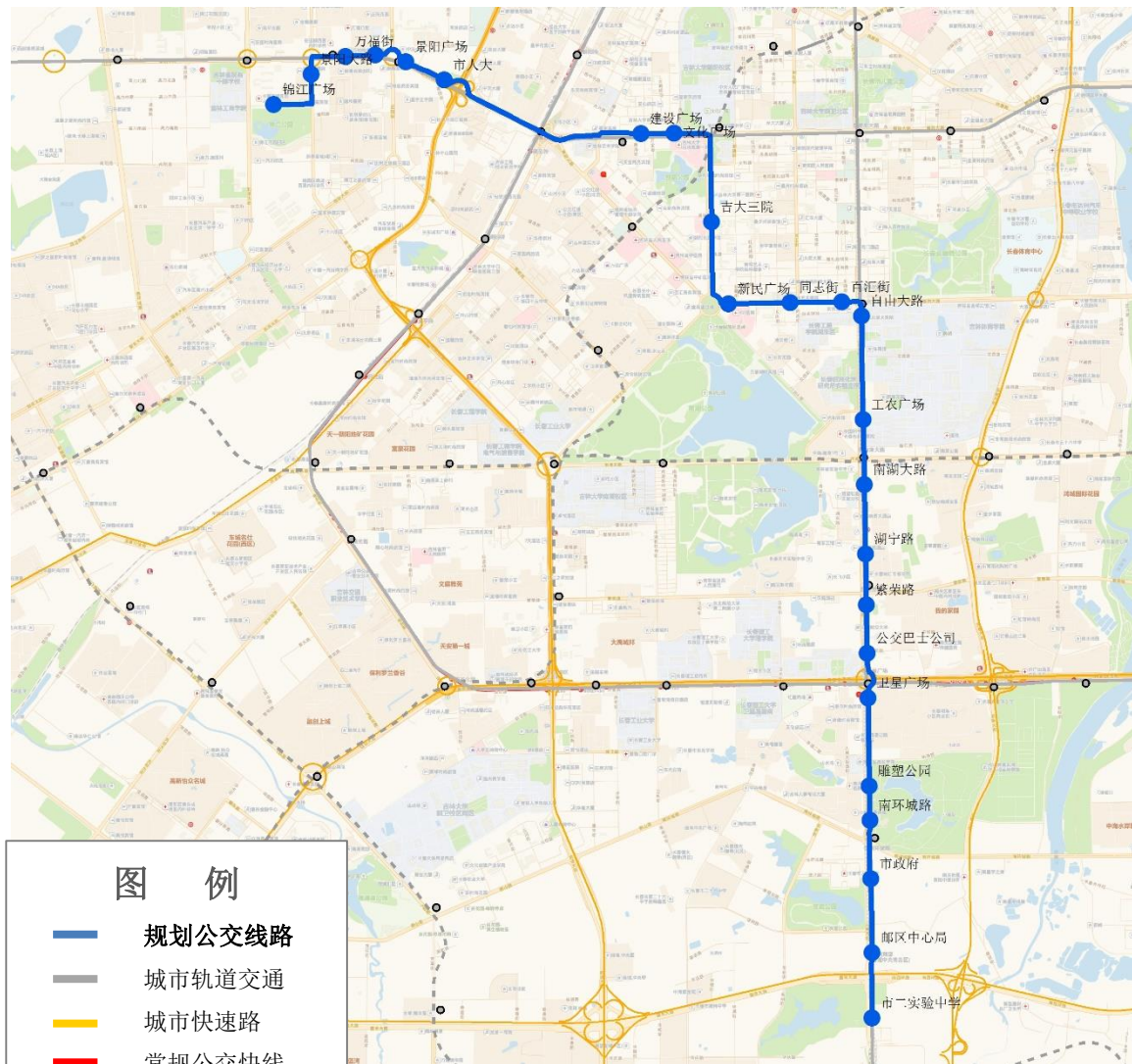


图 例

- 规划公交线路
- 城市轨道交通
- 城市快速路
- 常规公交快线

线路名称	M303路
线路首末站	太阳城—富锋购物中心
线路长度（公里）	18.1
功能及服务区域	作为连接城市核心区与西南方向的干线；服务于太阳城、重庆路商圈、吉大南岭校区、南四环、富锋镇等区域。
首末站间运行时间	75分钟
站点名称	共46个站点：太阳城、七十二中学、西广场、胜利公园、北安路、重庆路、人民广场、惠民路、学人书店、自由大路、工农广场、繁荣路、长春大学、幸福综合市场、幸福嘉园、南环城路(幸福街)、红晟陶然庭苑、黑嘴子、市二十六中学、翠语路、幸福街、南部新城、南部新城(太阳世家紫檀居)、贾家洼子、芳草街、茂祥街、创信街、三家子小区、创建街、电力公司、硅谷四环立交桥西口、富强社区、拉洛小区、万顺小区、富强B区、超顺街、超强街、云顶街、和谐小区、华维公司、郑家屯、亚太汽车零配件厂、鲁家屯、市第九中学、富锋、富锋购物中心
平均站距（公里）	0.40
备注	覆盖现状124路客流走廊 可与轨道交通1、2、3号线换乘 与快线E5、E7、E12相连
预测客流（人次/日）	7000

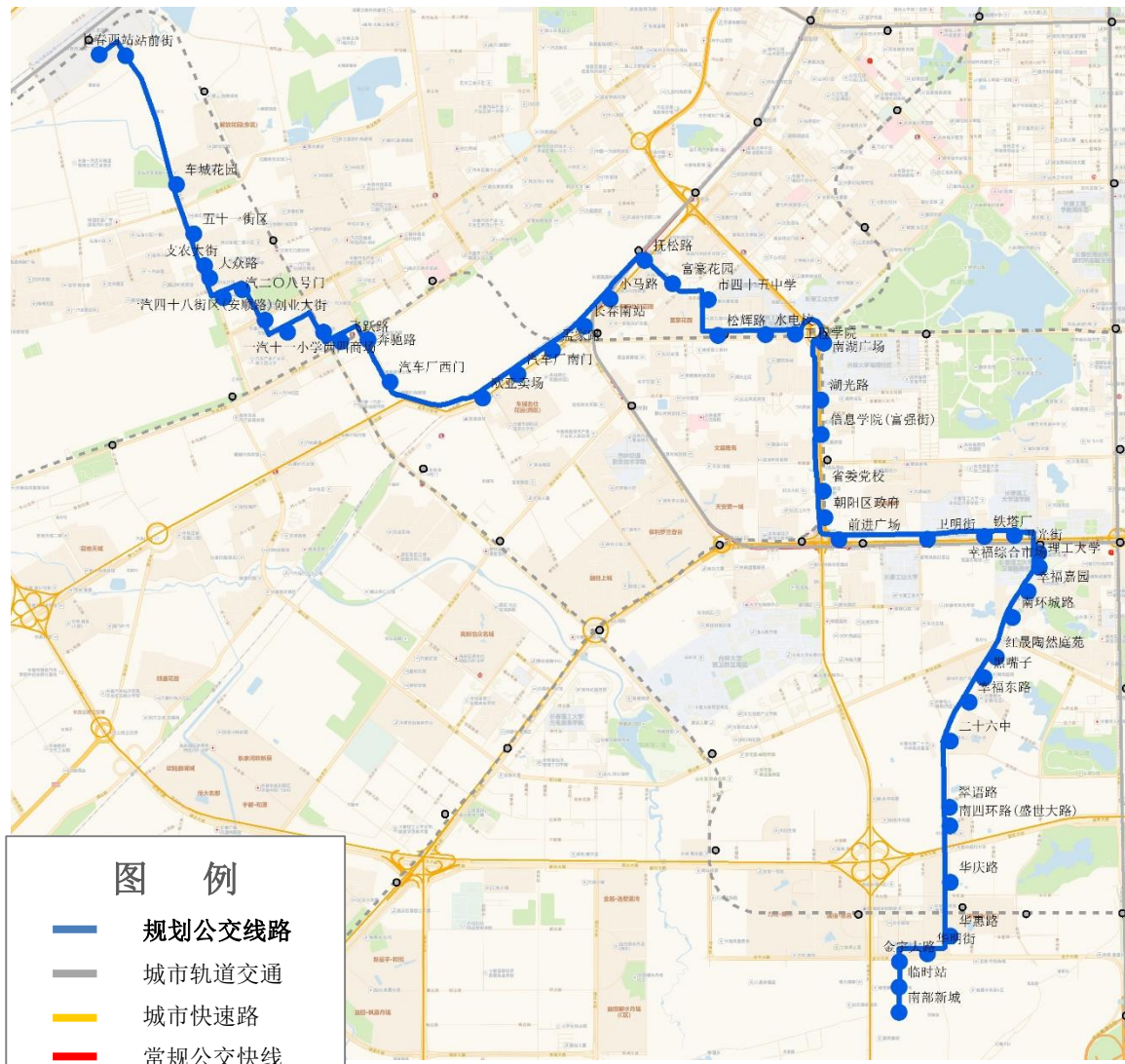
# 长春市常规公交线路网规划（征求意见稿）—干线



线路名称	M304路
线路首末站	锦江广场—市二实验
线路长度（公里）	13.7
功能及服务区域	作为连接西北部区域与南部区域的干线；服务于锦江广场、市人大、吉大一院、吉大三院、新民广场、卫星广场、市二实验等区域。
首末站间运行时间	70分钟
站点名称	共24个站点：锦江广场、景阳大路、万福街、景阳广场西口、景阳广场、市人大、建设广场、文化广场、吉大三院、新民广场、同志街、百汇街、自由大路、工农广场、南湖大路、湖宁路、繁荣路、公交巴士公司、卫星广场、雕塑公园、南环城路、市政府、邮区中心局、市二实验中学
平均站距（公里）	0.60
备注	覆盖现状240路客流走廊 可与轨道交通1、2、3号线换乘 与快线E7、E9、E10、E12、E14相连
预测客流（人次/日）	4300

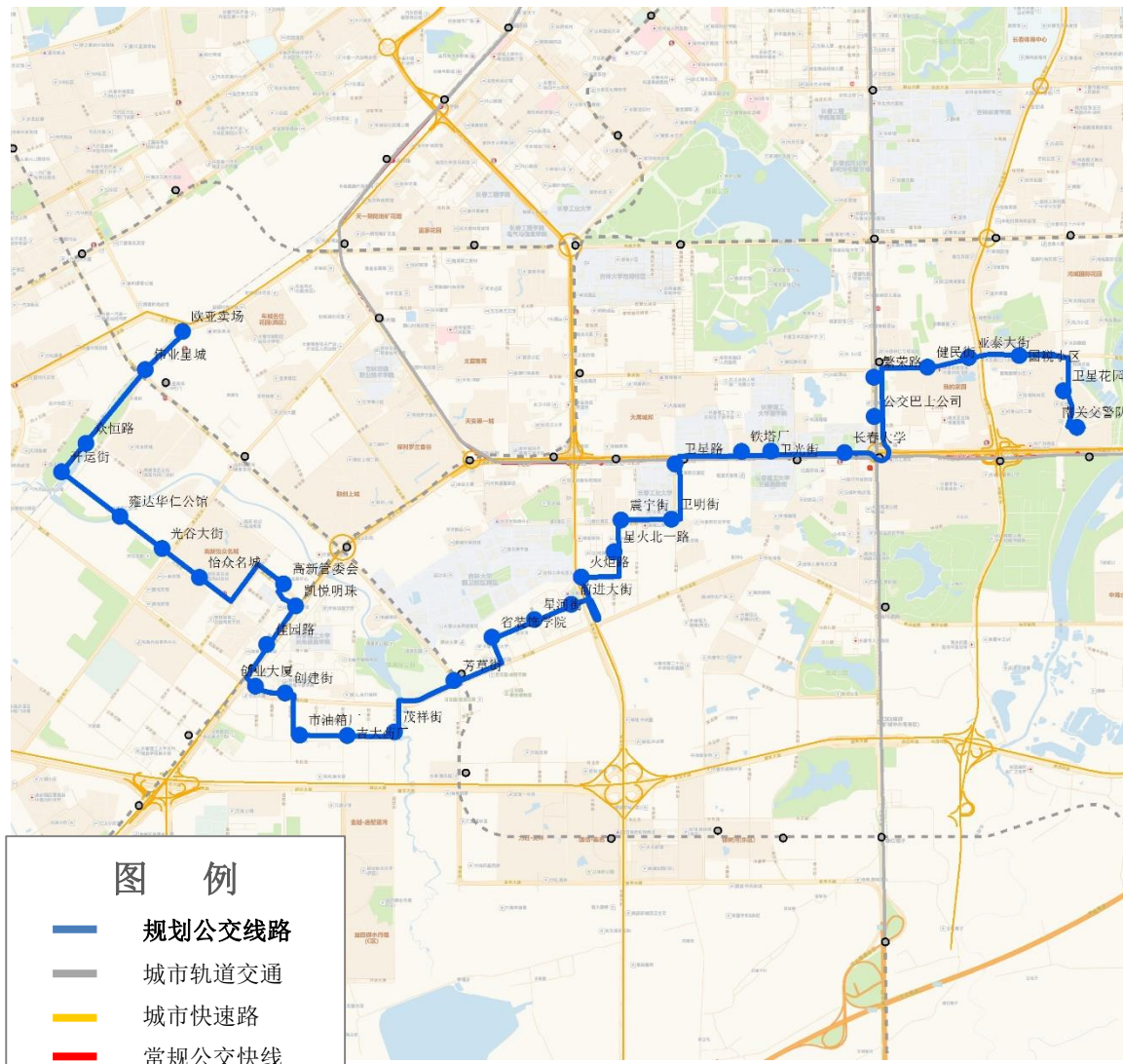


# 长春市常规公交线路网规划（征求意见稿）—干线



线路名称	M305路
线路首末站	长春西站—南城郛景
线路长度（公里）	21.4
功能及服务区域	作为连接西部区域与南部区域的干线；服务于长春西站、一汽厂区、欧亚卖场、南湖广场、南部新城等区域。
首末站间运行时间	80分钟
站点名称	共50个站点：长春西站、站前街、车城花园、五十一街区、支农大街、大众路、一汽二〇八号门、一汽四十八街区(安顺路)、创业大街、一汽十一小学、西四商场、飞跃路、奔驰路、汽车厂西门、欧亚卖场、汽车厂南门、孟家路、长春南站、小马路、抚松路、富豪花园、市四十五中学、松辉路、水电校、工程学院、南湖广场、湖光路、信息学院(富强街)、省委党校、朝阳区政府、前进广场、卫明街、铁塔厂、卫光街、理工大学、幸福综合市场、幸福嘉园、南环城路、红晨陶然庭苑、黑嘴子、幸福东路、二十六中、翠语路、南四环路(盛世大路)、华庆路、华惠路、华明街、金宇大路、临时站、南部新城
平均站距（公里）	0.44
备注	覆盖现状149路客流走廊 可与轨道交通2、3号线换乘 与快线E5相连
预测客流（人次/日）	8000

# 长春市常规公交线路网规划（征求意见稿）—干线



线路名称	M306路
线路首末站	南关交警大队—欧亚卖场
线路长度（公里）	19.1
功能及服务区域	作为连接西部区域与南部区域的干线；服务于南关交警大队、卫星广场、高新管委会、欧亚卖场等区域。
首末站间运行时间	75分钟
站点名称	共34个站点：南关交警大队、卫星花园、国税小区、亚泰大街、健民街、繁荣路、公交巴士公司、长春大学、卫光街、铁塔厂、卫星路、卫明街、震宇街、星火北一路、火炬路、前进大街、星河街、省装饰学院、芳草街、茂祥街、吉大药厂、市油箱厂、创建街、创业大厦、佳园路、凯悦明珠、高新管委会、怡众名城、光谷大街、雍达华仁公馆、开运街、众恒路、欧亚卖场
平均站距（公里）	0.58
备注	覆盖现状193路部分客流走廊 可与轨道交通1、3号线换乘 与快线E9、E12相连
预测客流（人次/日）	8700



# 长春市常规公交线路网规划（征求意见稿）— 干线



线路名称	M307路
线路首末站	长春西站—新星宇广场
线路长度（公里）	18.1
功能及服务区域	作为连接西部区域与南部区域的干线；服务于长春西站、飞跃广场、欧亚卖场、市政府等区域。
首末站间运行时间	75分钟
站点名称	共35个站点：长春西站、站前街、车城花园侧门、红领巾中路、飞跃路、岱山公园、创业大街、西斯商场、飞跃广场、欧亚卖场16号门、欧亚卖场4号门、9路车库、汽车场南门、孟家路、孟家南路、七零八零、电台街、华宇小区、肿瘤医院、五五研究所、湖光路、省二实验中学、南湖中街、师大二附小、卫星路派出所、朝阳区法院、幸福综合市场、幸福街早市、长春豪园、高速客运站、幸福一路、省图书馆、市政府、人民大街、新星宇广场
平均站距（公里）	0.53
备注	覆盖现状208路部分客流走廊 可与轨道交通1、2、3号线换乘 与快线E3、E5、E7、E9、E10相连
预测客流（人次/日）	5500

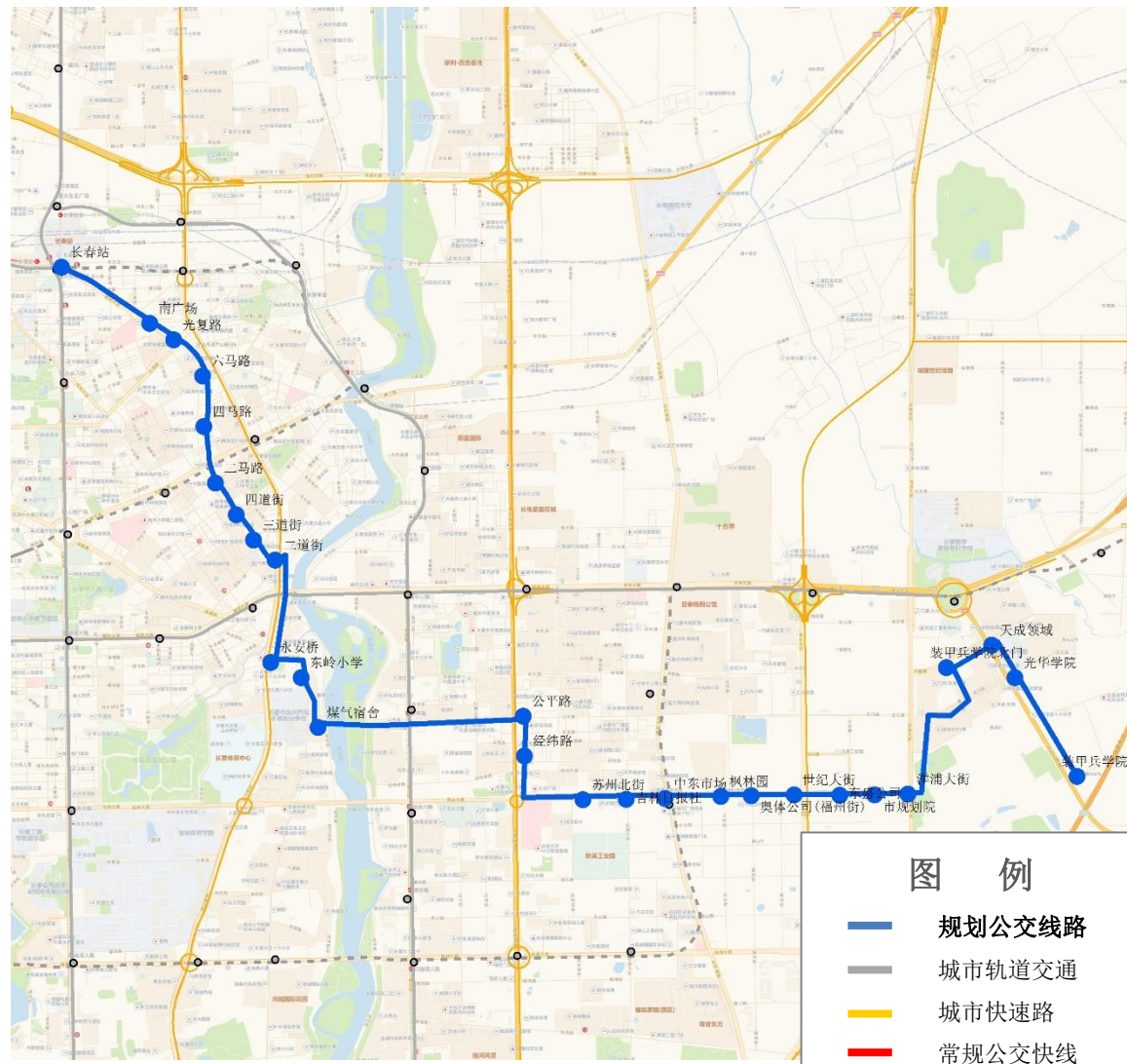


# 长春市常规公交线路网规划（征求意见稿）— 干线



线路名称	M308路
线路首末站	绿园—果品批发
线路长度（公里）	17.0
功能及服务区域	作为城市东北部区域的连接型干线；服务于北环城路、火烧李、和平大街轻轨站等区域。
首末站间运行时间	65分钟
站点名称	共29个站点：绿园、春城大街、和平大街、洛阳街、阳光嘉年华、大刘屯、隆化路、宁静小学、市十九中学、二栋楼、四季青市场、木材市场、火烧李、青州路、金成玉米、大成糖厂、四间房派出所、公租房、大成生化、兴隆寺、新月路、雁鸣湖山庄、吉林俄语学院、基隆北街、北环城路、菜市南街、榆林南街、吉林工师、果品批发
平均站距（公里）	0.61
备注	覆盖现状235路部分客流走廊 可与轨道交通2号线换乘 与快线E2相连
预测客流（人次/日）	4000

# 长春市常规公交线路网规划（征求意见稿）— 干线



## 图 例

- 规划公交线路
- 城市轨道交通
- 城市快速路
- 常规公交快线

线路名称	M309路
线路首末站	长春站—装甲兵学院
线路长度（公里）	15.3
功能及服务区域	作为城市东部区域的连接型干线；服务于长春站、中东市场、光华学院、装甲兵学院等区域。
首末站间运行时间	55分钟
站点名称	共27个站点：长春站、南广场、光复路、六马路、四马路、二马路、四道街、三道街、二道街、东岭小学、永安桥、煤气宿舍、公平路、经纬路、苏州北街、吉林日报社、中东市场、枫林园、奥体公司(福州街)、世纪大街、东盛公司、市规划院、洋浦大街、装甲兵学院北门、天成领域、光华学院、装甲兵学院
平均站距（公里）	0.59
备注	覆盖现状301路部分客流走廊 可与轨道交通1、2、4号线换乘 与快线E4、E6、E9、E13、E17、E21相连
预测客流（人次/日）	7200

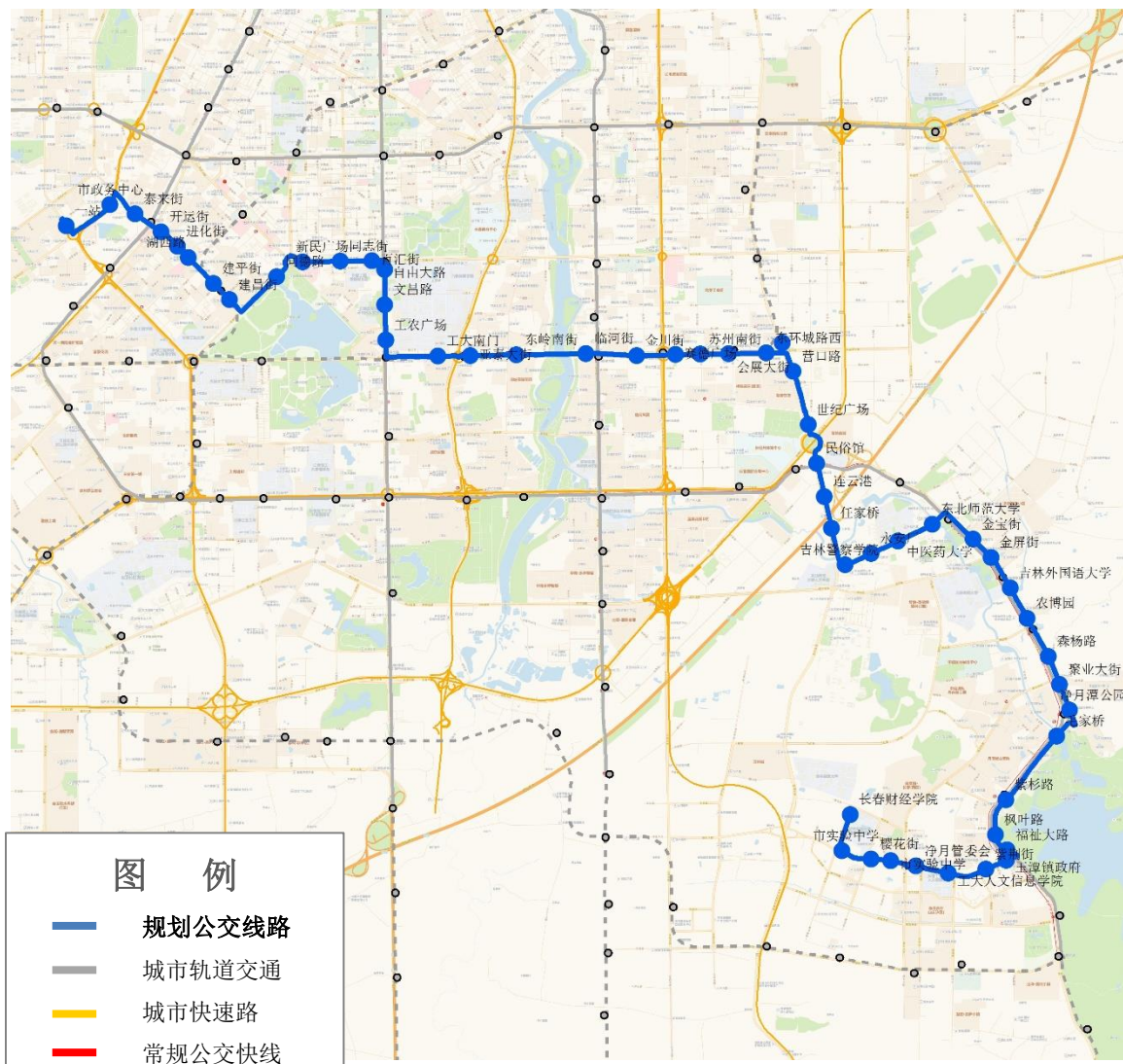


# 长春市常规公交线路网规划（征求意见稿）— 干线



线路名称	M310路
线路首末站	明斯克路—长春站
线路长度（公里）	14.6
功能及服务区域	作为北湖区与城市核心区之间的连接型干线；服务于北湖区、中东瑞家、光复路、长春站等区域。
首末站间运行时间	55分钟
站点名称	共28个站点：长春站、长白路、东二条、南广场、光复路、陕西路、东四马路、东大桥、东大桥街、吉盛美邦、惠工路、蓝色港湾、裕民路、二道交警队、中东瑞家、金正物流、师范学院西门、吉林日报印务中心、师范学院北门、新开社区、千禧物流、宜良路、新开大街、中海寰宇二期、金色家园二期、金色家园、明斯克路
平均站距（公里）	0.50
备注	覆盖现状357路部分客流走廊 可与轨道交通1、4号线换乘 与快线E4、E7、E9、E10、E11、E17相连接 待道路打通后开通
预测客流（人次/日）	6400

# 长春市常规公交线路网规划（征求意见稿）—干线



线路名称	M311路
线路首末站	一站—长春财经学院
线路长度（公里）	28.8
功能及服务区域	作为城市核心区与净月区的连接型干线；服务于市政服务中心、新民广场、吉大南岭校区、世纪广场、净月潭等区域。
首末站间运行时间	80分钟
站点名称	共53个站点：一站、市政服务中心、泰来街、开运街、进化街、湖西路、建平街、建昌街、同德路、新民广场、同志街、百汇街、自由大路、文昌路、工农广场、工大南门、亚泰大街、东岭南街、临河街、金川街、赛德广场、苏州南街、会展大街、东环城路西、长春骨伤医院、营口路、世纪广场、民俗馆、连云港、任家桥、吉林警察学院、永安厂、中医药大学、东北师范大学、金宝街、金屏街、吉林外国语学院、农博园、森杨路、聚业大街、净月潭公园、毛家桥、紫杉路、枫叶路、福祉大路、玉潭镇政府、紫荆街、工大人文信息学院、净月管委会、市实验中学、樱花街、市实验中学、长春财经学院
平均站距（公里）	0.55
备注	覆盖现状120路部分客流走廊 可与轨道交通1、3、4号线换乘 与快线E5、E7、E9、E21相连
预测客流（人次/日）	7400



# 长春市常规公交线路网规划（征求意见稿）— 干线



线路名称	M312路
线路首末站	长春站—奥体中心
线路长度（公里）	17.2
功能及服务区域	作为城市核心区与北湖区的连接型干线；服务于长春站、长白路、中东瑞家、北湖区住宅小区、奥体中心等区域。
首末站间运行时间	55分钟
站点名称	共28个站点：长春站、东广场、东七条、市七十中学、永宁桥、东安屯、河堤路、中东瑞家、河东路、长吉北线零公里、师范学院、二煤气、天源汽车市场、龙泉火车站、大石碑、赵家店、分水路口、大政药业、地苑驾校、广泽乳业、高新北市路口、兴华E区、兴华D区、明斯克路、兴华园、福源街、新星宇之悦二期、奥体中心
平均站距（公里）	0.64
备注	覆盖现状131路部分客流走廊 可与轨道交通1、4号线换乘 与快线E4、E9、E17相连
预测客流（人次/日）	8400

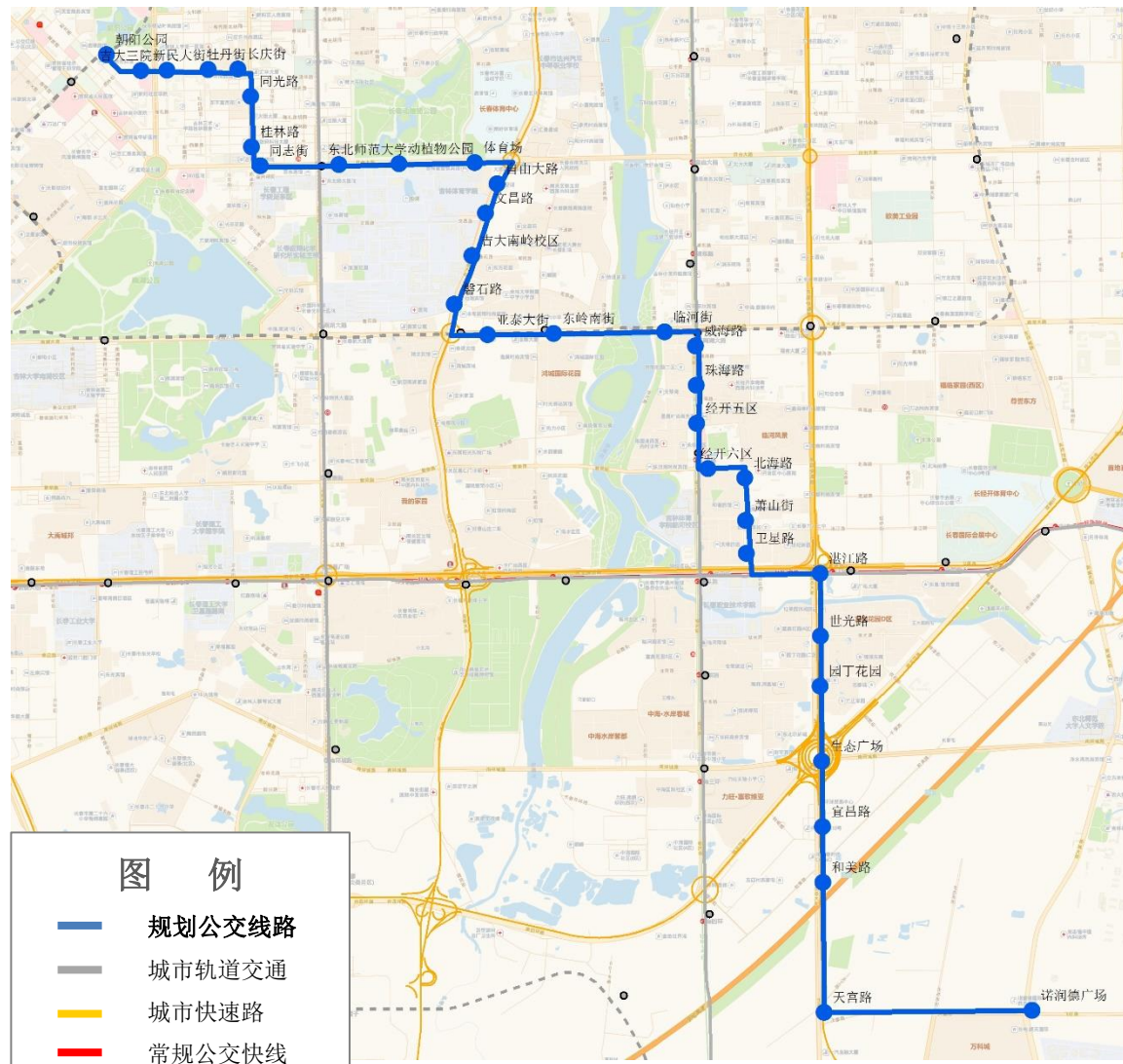
# 长春市常规公交线路网规划（征求意见稿）— 干线



线路名称	M313路
线路首末站	红旗街万达—福临花园
线路长度（公里）	16.7
功能及服务区域	作为城市核心区与净月区的连接型干线；服务于红旗街商圈、南湖广场及沿线住宅等区域。
首末站间运行时间	60分钟
站点名称	共34个站点：红旗街万达、湖西路、长久路、集安路、宽平大路、永寿街、南湖广场、湖光路、信息学院、富强街、繁荣北胡同、南湖新村中街、卫明街、威尼斯花园、湖滨街、空军航空大学、人民大街、健民街、临时站、健民综合市场、卫民路、卫星路、好景山庄、水宜家苑、富奥花园C区、彩织街、世荣路、中海地产、力旺弗朗明歌、中海水岸、中海国际社区、南四环路、金色世界湾、车场、福临花园
平均站距（公里）	0.51
备注	覆盖现状162路部分客流走廊 可与轨道交通1、3、4号线换乘 与快线E5、E12、E14相连
预测客流（人次/日）	5600

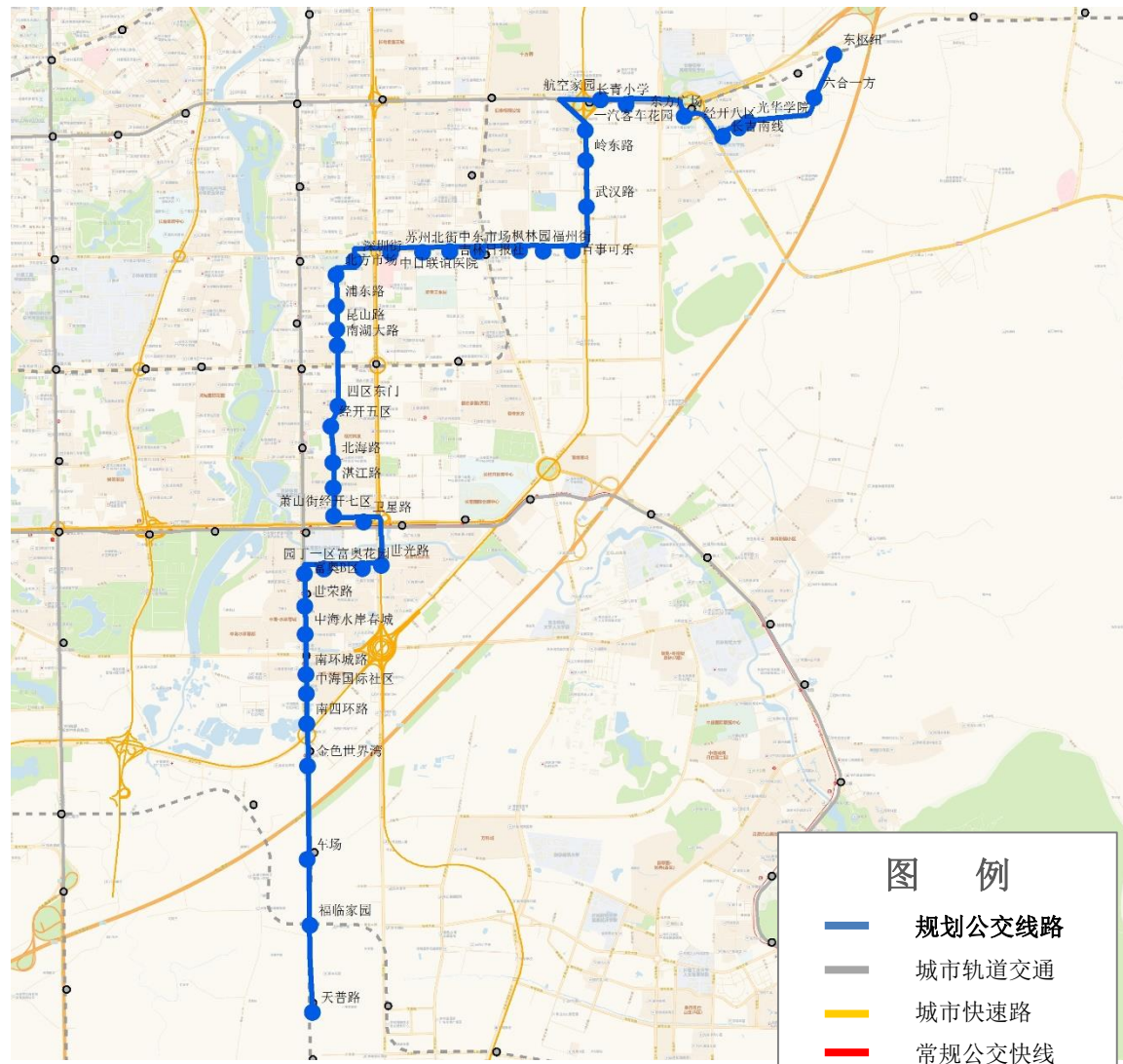


# 长春市常规公交线路网规划（征求意见稿）— 干线



线路名称	M314路
线路首末站	朝阳公园—诺瑞德广场
线路长度（公里）	16.5
功能及服务区域	作为城市核心区与净月区的连接型干线；服务于红旗街商圈、桂林路商圈、体育场、临河街商圈、生态广场、诺瑞德广场等区域。
首末站间运行时间	60分钟
站点名称	共33个站点：朝阳公园、吉大三院、新民大街、牡丹街、长庆街、同光路、桂林路、同志街、东北师范大学、动植物公园、体育场、自由大路、文昌路、吉大南岭校区、磐石路、亚泰大街、东岭南街、临河街、威海路、珠海路、经开五区、经开六区、北海路、萧山路、卫星路、湛江路、世光路、园丁花园、生态广场、宜昌路、和美路、天官路、诺瑞德广场
平均站距（公里）	0.52
备注	覆盖现状238路部分客流走廊 可与轨道交通1、3、4号线换乘 与快线E9、E13相连
预测客流（人次/日）	7200

# 长春市常规公交线路网规划（征求意见稿）— 干线



线路名称	M315路
线路首末站	天普路—东枢纽
线路长度（公里）	20.6
功能及服务区域	作为城市核心区与净月区的连接型干线；服务于东枢纽、中东市场、净月区等区域。
首末站间运行时间	65分钟
站点名称	共33个站点：天普路、福临家园、车场、金色世界湾、南四环路、中海国际社区、南环城路、中海水岸春城、世荣路、富奥B区、园丁一区、富奥花园、世光路、卫星路、萧山街经开七区、湛江路、北海路、经开五区、四区东门、南湖大路、昆山路、浦东路、北方市场、深圳街、中日联谊医院、苏州北街、吉林日报社、中东市场、枫林园、福州街、百事可乐、武汉路、岭东路、一汽客车花园、航空家园、长青小学、东方广场、长吉南线、经开八区、光华学院、六合一方、东枢纽
平均站距（公里）	0.50
备注	覆盖现状190路部分客流走廊 可与轨道交通2、4号线换乘 与快线E13、E17、E21相连
预测客流（人次/日）	8100



# 长春市常规公交线路网规划（征求意见稿）— 干线



线路名称	M316路
线路首末站	二〇八医院—东岭南街
线路长度（公里）	16.5
功能及服务区域	作为城市核心区与净月区的连接型干线；服务于景阳广场、红旗街商圈、体育场、东岭南街沿线居住、办公等区域。
首末站间运行时间	60分钟
站点名称	共31个站点：二〇八医院、春城大街、和平大街、绥中路、和平大街绿园小区站、绿化街、春城大街、万福街、皓月大路、景阳广场、市人大、公交医院、红旗街红星医院、百脑汇、省中研院、新民广场、同志街、东北师范大学、动植物公园、体育场、南关区政府、自由大路、卉香花园、东电小区、东南湖大路、鸿城国际西门、净水厂、卫星花园、南关交警大队、长春市检察院、东岭南街
平均站距（公里）	0.55
备注	覆盖现状228路部分客流走廊 可与轨道交通1、2、3号线换乘 与快线E5、E7、E9、E10相连
预测客流（人次/日）	11300

# 长春市常规公交线路网规划（征求意见稿）—干线



线路名称	M317路
线路首末站	卫星广场—长春西站
线路长度（公里）	15.3
功能及服务区域	作为城市西部与南部的连接型干线；服务于长春西站、欧亚车百、南湖广场、卫星广场等区域。
首末站间运行时间	60分钟
站点名称	共38个站点：卫星广场、公交巴士公司、繁荣路、湖宁路、新文化报社、南湖大路、湖滨街、南湖宾馆、南湖新村、南湖新村西街、吉大南湖校区、南湖广场、永寿街、宽平大路、宽平大桥、春城大街、欧亚车百、昆仑二路、一汽文化宫、天茂·城中央、越野路、吉大四院、革新路、奔驰路、飞跃路、安顺路、创业大街、一汽四十八街区、安庆路、支农大街、卫星广场、一汽家园、一汽十三小学、双丰东路、奥邻郡小区、一汽四环工业园、龙峰、长春西站
平均站距（公里）	0.42
备注	覆盖现状252路部分客流走廊 可与轨道交通1、2、3号线换乘 与快线E9、E13相连
预测客流（人次/日）	5400



# 长春市常规公交线路网规划（征求意见稿）— 干线

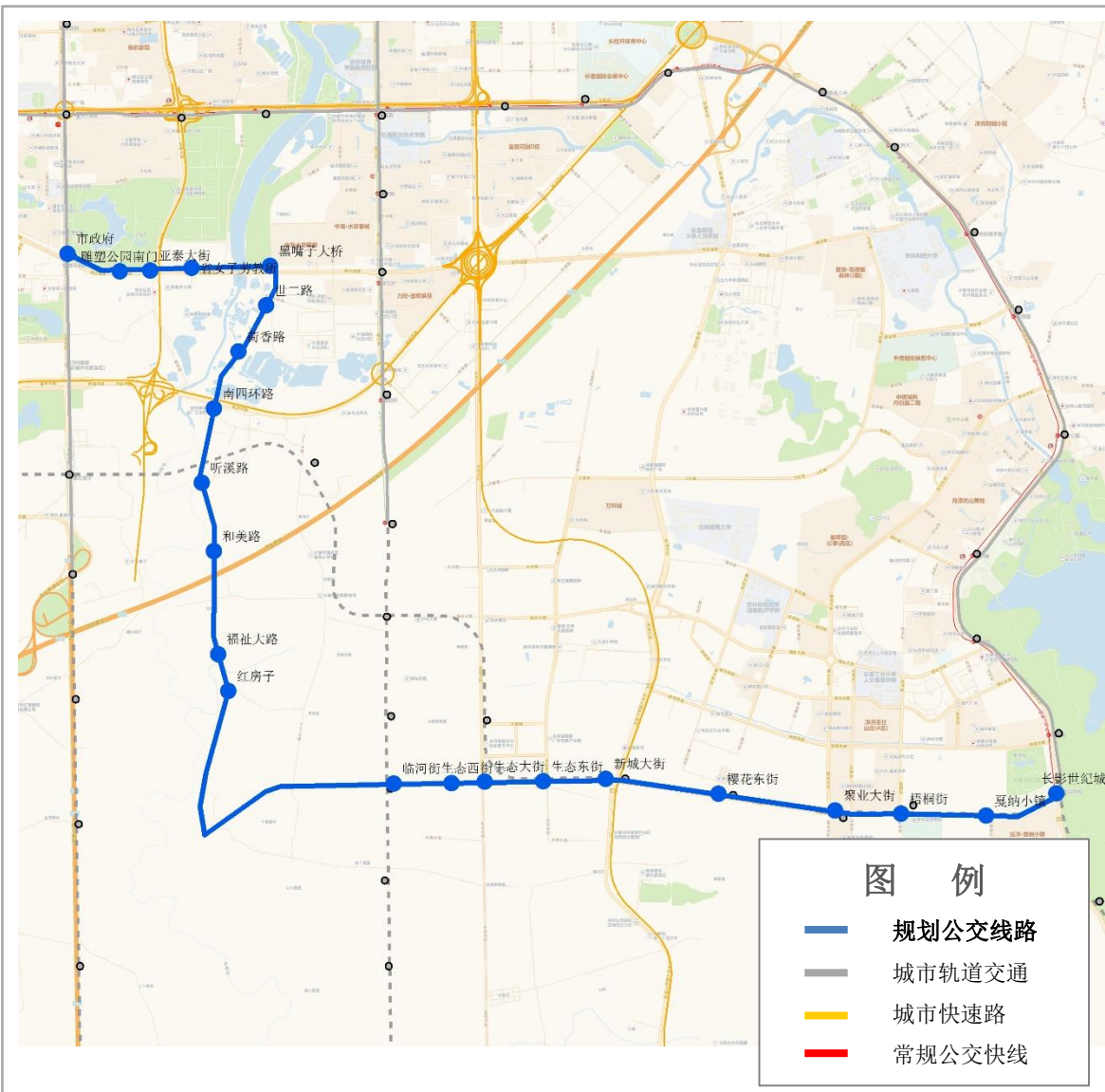


线路名称	M318路
线路首末站	东枢纽—万科金域长春
线路长度（公里）	16.5
功能及服务区域	作为东部与南部的连接型干线；服务于东枢纽、光华学院、会展大街、南部新陈等区域。
首末站间运行时间	55分钟
站点名称	共19个站点：东枢纽、光华学院、装甲兵学院、洋浦大街、同行教育、百事可乐、枫林园、吉林日报社、会展大街、东南湖大路、珠海路、会展中心二号门、生态大街、卫星桥、好景山庄、301部队、南环城路、新景宁观塘、万科金域长春
平均站距（公里）	0.92
备注	覆盖现状192、268路部分客流走廊 可与轨道交通4号线换乘 与快线E12、E21相连
预测客流（人次/日）	4200





# 长春市常规公交线网规划（征求意见稿）—干线



线路名称	M320路
线路首末站	市政府—长影世纪城
线路长度（公里）	17.0
功能及服务区域	作为连接净月区与城市核心区的干线；服务于市政府、雕塑公园、欧亚三环、净月区、长影世纪城等区域。
首末站间运行时间	70分钟
站点名称	共21个站点：市政府、雕塑公园南门、亚泰大街、省女子劳教所、黑嘴子大桥、世二路、荷香路、南四环路、听溪路、和美路、福祉大路、红房子、临河街、生态西街、生态大街、生态东街、新城大街、樱花东街、聚业大街、梧桐街、长影世纪城
平均站距（公里）	0.85
备注	覆盖现状28路部分客流走廊 可与轨道交通1号线换乘 与快线E7、E9、E13、E14、E21相连 远期待道路打通后开通
预测客流（人次/日）	4500

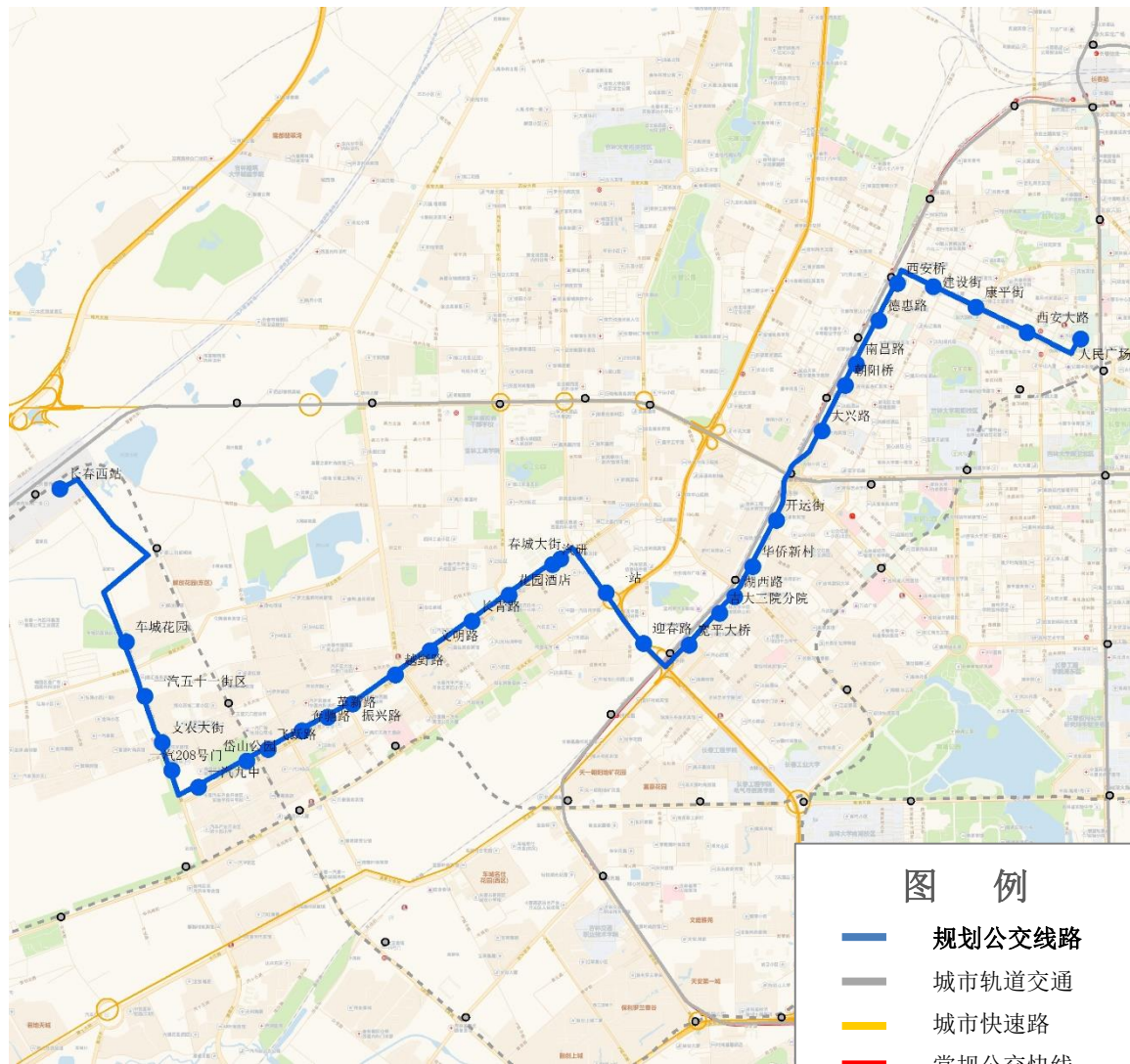
# 长春市常规公交线路网规划（征求意见稿）—干线



线路名称	M401路
线路首末站	春城大街—卫星路
线路长度（公里）	13.3
功能及服务区域	作为连接城市核心区与西北部区域的干线；服务于春城大街、新城吾悦广场、红旗街商圈、南湖公园、卫星路等区域。
首末站间运行时间	60分钟
站点名称	共24个站点：春城大街、春城邮局、正阳小学、绿园商场锦西路、正阳街、正阳街(新城吾悦广场)、绿园大厦、绿园交警队、市政协、公交医院、红旗街红星医院、百脑汇、省中研院、新民广场、南湖公园、立信街、南湖游泳区、工农广场(省科技馆)、工农广场、工大南门、南岭小学、净水厂、繁荣路、卫星路
平均站距（公里）	0.58
备注	覆盖现状270路部分客流走廊 可与轨道交通1、3号线换乘 与快线E5、E10、E12相连
预测客流（人次/日）	9800



# 长春市常规公交线路网规划（征求意见稿）— 干线



## 图 例

- 规划公交线路
- 城市轨道交通
- 城市快速路
- 常规公交快线

线路名称	M402路
线路首末站	人民广场—长春西站
线路长度（公里）	15.8
功能及服务区域	作为城市核心区向西南放射的干线；服务于人民广场、一汽街区、长春西站等区域。
首末站间运行时间	60分钟
站点名称	共33个站点：人民广场、西安大路、康平街、建设街、西安桥、德惠路、南昌路、朝阳桥、大兴路、开运街、华侨新村、湖西路、吉大三院分院、宽平大桥、迎春路、一站、春城大街、汽研、花园酒店、长青路、文明路、越野路、振兴路、革新路、奔驰路、飞跃路、岱山公园、一汽九中、一汽208号门、支农大街、一汽五十一街区、车城花园、长春西站
平均站距（公里）	0.49
备注	覆盖现状19、119路部分客流走廊 可与轨道交通1、2、3号线换乘 与快线E5、E7、E10相连
预测客流（人次/日）	8900

# 长春市常规公交线路网规划（征求意见稿）—干线



线路名称	M403路
线路首末站	一站—东风大街
线路长度（公里）	14.1
功能及服务区域	作为城市核心区向西南放射的干线；服务于东风大街沿线办公、居住、工业等区域。
首末站间运行时间	50分钟
站点名称	共23个站点：一站、欧亚车百、三站、一汽二号门、五站一号门、吉大四院、公交车库、一汽七号门、飞跃路、飞跃广场648栋、一汽三十八街区705栋、兴顺路加油站、兴达路202号门、兴安路201号门、兴发路203号门、西湖大路、汽车公园、汽开区管委会、红旗广场、大众街、一汽车高专、繁荣三期、东风大街
平均站距（公里）	0.64
备注	覆盖现状251路部分客流走廊 可与轨道交通5、6号线换乘 与快线E3、E5相连
预测客流（人次/日）	4900

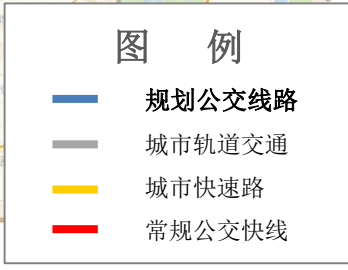


# 长春市常规公交线路网规划（征求意见稿）— 干线



线路名称	M404路
线路首末站	长春站—飞跃广场
线路长度（公里）	13.8
功能及服务区域	作为城市核心区向西南方向放射的干线；服务于长春站、省委、吉大一院、政务中心、欧亚车百、一汽厂区、飞跃广场等区域。
首末站间运行时间	60分钟
站点名称	共23个站点：长春站、长江路、胜利公园、省委、儿童医院、御花园、西朝阳路、文化广场、吉大一院、建设广场、交通指挥中心、市政务中心、正阳街、一站、欧亚车百、三站、一汽二号门、五站、吉大四院、公交车库、一汽七号门、飞跃路、飞跃广场
平均站距（公里）	0.63
备注	覆盖现状221、321路部分客流走廊 可与轨道交通1、2、3号线换乘 与快线E5、E7、E10、E18相连
预测客流（人次/日）	8000

# 长春市常规公交线路网规划（征求意见稿）— 干线



线路名称	M405路
线路首末站	九路车队—南关
线路长度（公里）	16.0
功能及服务区域	作为城市核心区向西南放射的干线，服务于南关、建设广场、欧亚卖场、高新南区等区域。
首末站间运行时间	70分钟
站点名称	共26个站点：南关、吉顺街、平阳街、人民大街、同志街、文化广场、建设广场、开运街、华侨新村、湖西路、吉大三院分院、宽平大桥、欧风花园、抚松路、小马路、长春南站、孟家路、汽车厂南门、欧亚卖场、欧亚卖场14号门、伟业星城、众恒路、佳园路、蔚山路、达新路、九路车队
平均站距（公里）	0.64
备注	覆盖现状9路客流走廊 可与轨道交通1、2、3号线换乘 与快线E7、E9、E10相连
预测客流（人次/日）	16200



# 长春市常规公交线路网规划（征求意见稿）—干线



线路名称	M406路
线路首末站	宽平大桥—富峰
线路长度（公里）	17.0
功能及服务区域	作为连接城市核心区向富锋镇放射的干线，服务于欧亚卖场、绿新市场、富锋镇等区域。
首末站间运行时间	60分钟
站点名称	共32个站点：宽平大桥、欧风花园、抚松路、小马路、长春南站、孟家路、汽车厂南门、欧亚卖场、临时站、奔驰路、飞跃路口、力旺康景、兴顺路、二发送、中铁十三局、腾飞广场、绿新市场、绿新市场(加油站)、龙翔苑小区、西湖大路、外环桥、凯达南街、高架桥洞、曹家炉、富锋检查站、朱家屯、白龙路口、桥头、福利院、清华园、富锋购物中心、富锋
平均站距（公里）	0.55
备注	覆盖现状104、184路客流走廊 可与轨道交通1、2、4号线换乘 与快线E3相连
预测客流（人次/日）	8000

# 长春市常规公交线路网规划（征求意见稿）— 干线



## 图 例

- 规划公交线路
- 城市轨道交通
- 城市快速路
- 常规公交快线

线路名称	M407路
线路首末站	北湖公园—火烧李
线路长度（公里）	17.9
功能及服务区域	作为城市核心区向北湖放射的干线；服务于火烧李、北四环沿线住宅、办公、工业区、北湖公园等区域。
首末站间运行时间	60分钟
站点名称	共11个站点：北湖公园、北湖大桥、北四环路、北凯旋路、四间房、四间小学、北四环开心垂钓园、农业科学院、金山加油站、中国石油、火烧里运营场、
平均站距（公里）	1.79
备注	可与轨道交通8号线换乘 与快线E1相连
预测客流（人次/日）	3400



# 长春市常规公交线路网规划（征求意见稿）—干线



线路名称	M408路
线路首末站	湖西路—繁荣三期
线路长度（公里）	16.3
功能及服务区域	作为城市核心区向西南部放射的干线；服务于市政务中心、汽开区管委会、汽车公园等区域。
首末站间运行时间	70分钟
站点名称	共43个站点：湖西路、市政务中心、汽贸城、泰来街、大润发、春城大街、和平大街、长青路、文光路、文明路、越野路、振兴路、革新路、一汽园林、奔驰路、飞跃路、安顺路、安庆路、一汽五十街区、一汽家园、一汽十三小学、三十三栋、双丰东路、梧桐花园、双丰西路、金色欧城、加油站、市二十二中学、西四环路、长虹大路、泵站文化馆、东风大街、汽车公园、汽开区管委会、红旗广场、临时站、大众街、汽车高专、多恩三期、佳森街、繁荣二期、大学生公寓、繁荣三期
平均站距（公里）	0.39
备注	覆盖现状157路部分客流走廊 可与轨道交通3号线换乘 与快线E3、E5相连
预测客流（人次/日）	5200